

KATASTRÁLNÍ ÚZEMÍ  
POVRCH UPRAV. TERÉNU  
VZDÁLENOST ŠACHET

HLOUBKA VÝKOPU POTRUBÍ  
HLOUBKA VÝKOPU ŠACHTY, VPUSTI  
(OD STÁV. TERÉNU)

KÓTA DNA POTRUBÍ  
(KÓTA DNA ŠACHTY, VPUSTI)

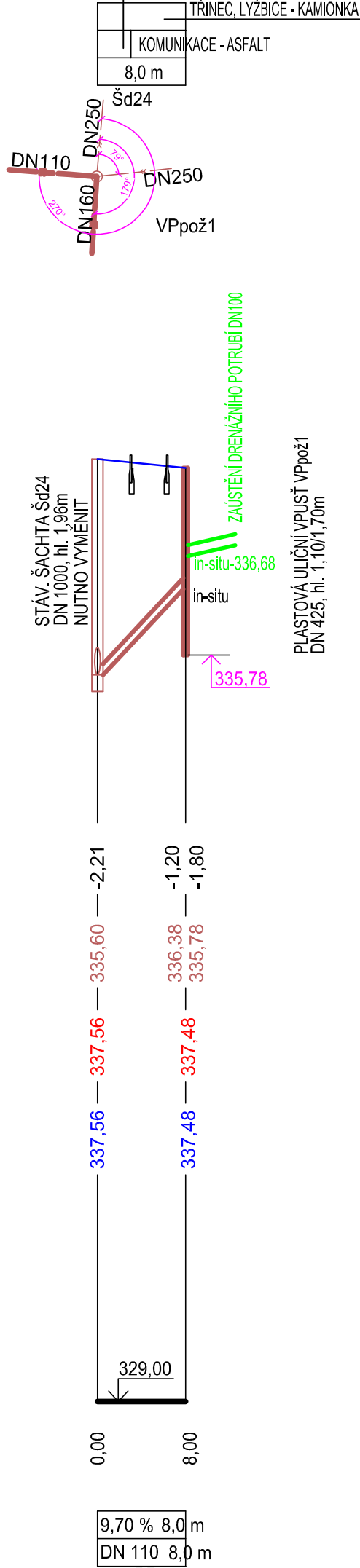
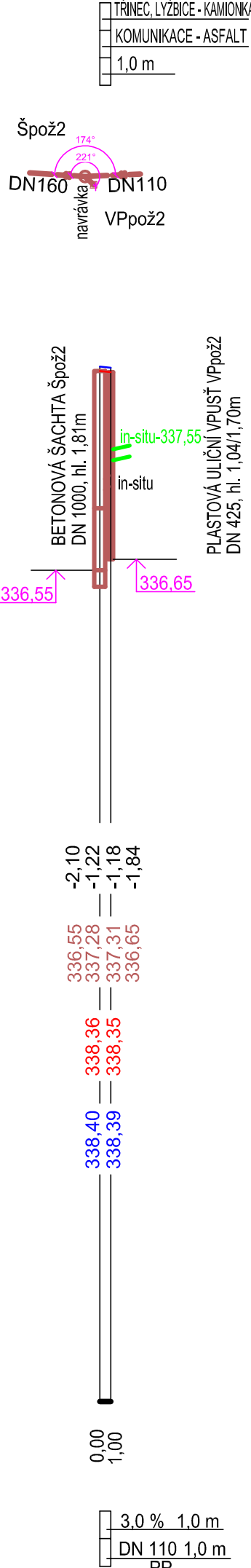
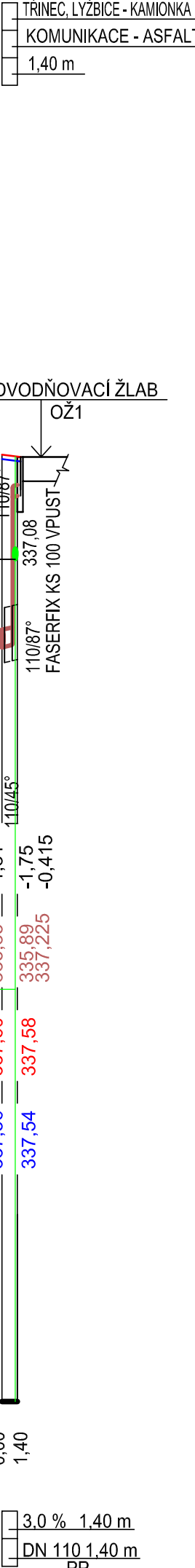
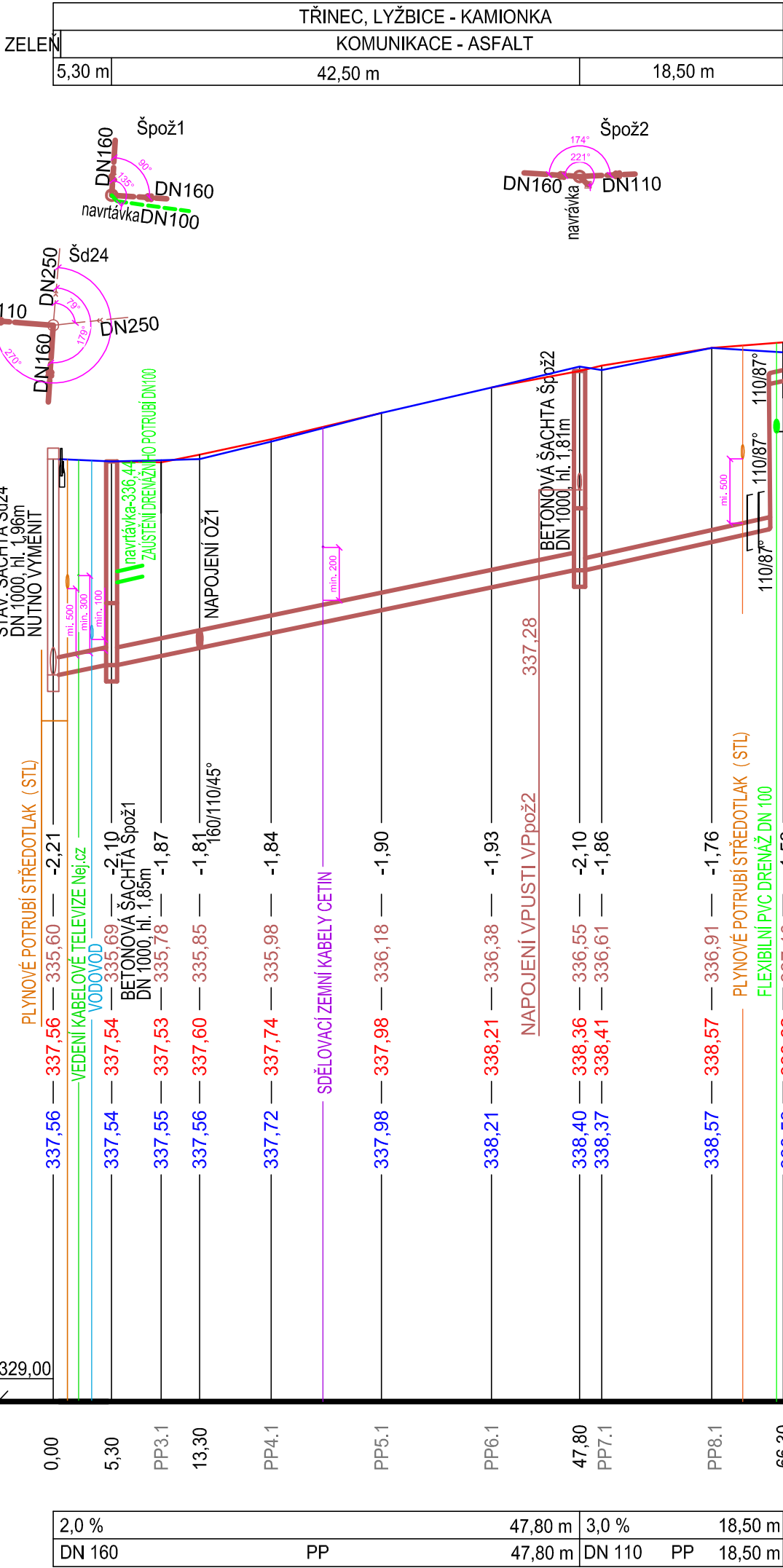
KÓTA UPRAV. TERÉNU  
KÓTA KOMUNIKACE

KÓTA STÁVAJÍCÍHO TERÉNU

SROVNÁVACÍ ROVINA

STANIČENÍ KANALIZACE [m]  
STANIČENÍ KOMUNIKACE [m]

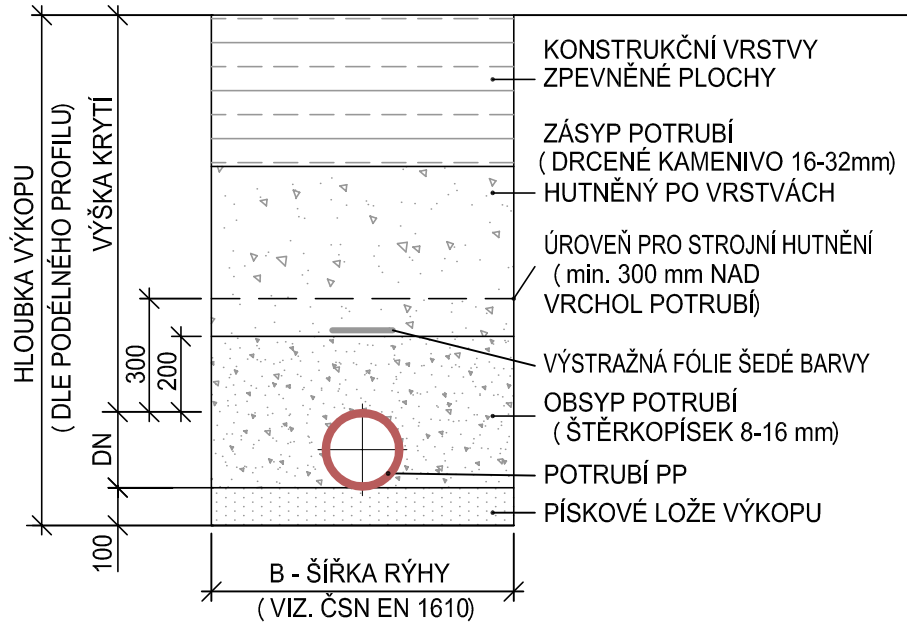
SKLON [%], DÉLKA [m]  
PROFIL, MAT., DÉLKA [m]



## SCHÉMA ULOŽENÍ POTRUBÍ VE ZPEVNĚNÉ PLOŠE

OD HLOUBKY VÝKOPU 1,20 m BUDE RÝHA PAŽENÁ

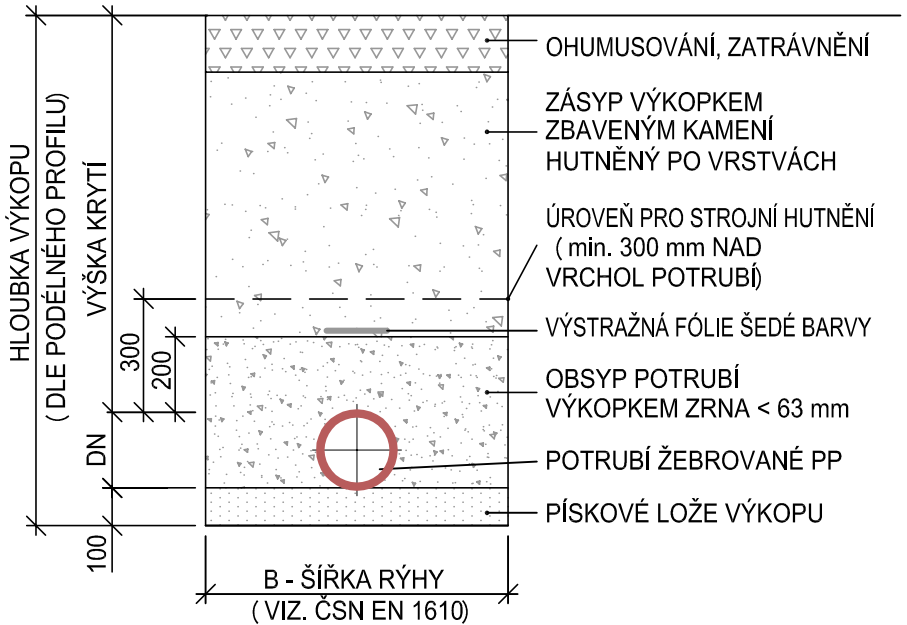
M 1 : 20



## SCHÉMA ULOŽENÍ POTRUBÍ V ZELENÍ

OD HLOUBKY VÝKOPU 1,20 m BUDE RÝHA PAŽENÁ

M 1 : 20



POZN. V MÍSTĚ KŘÍŽENÍ KANALIZAČNÍHO POTRUBÍ S PLYNÁRENSKÝM ZAŘÍZENÍM V MENŠÍ VZDÁLENOSTI NEŽ 500 mm,  
MINIMÁLNĚ VŠAK 150 mm, OPATŘÍ SE OCELOVÝ PLYNOVOD V MÍSTĚ KŘÍŽENÍ TROJNÁSOBNOU IZOLACÍ  
PŘESAHUJÍCÍ STOKOVÉ POTRUBÍ NA KAŽDOU STRANU O 1000 mm.

Zodp. projektant		Projektant	Kontroloval	
Ing. FUKALA		KADLUBCOVÁ	ING. SKLENÁŘ	
Investor		STATUTÁRNÍ MĚSTO TŘINEC, JABLUNKOVSKÁ 160, 73961 TŘINEC		Formát
Místo stavby		LOKALITA TŘINEC, LYŽBICE - KAMIONKA		Datum
Název		ROZŠÍŘENÍ UL. POŽÁRNICKÉ V TŘINCI - LYŽBICÍCH S0 301 DEŠŤOVÁ KANALIZACE		Účel dokument.
Výkres		PODÉLNÝ ŘEZ - VĚTVE č.1		Měřítko
				Číslo zakázky
				Číslo archivní
				Číslo výkresu
				PS-301-1-19-3

**DELTA** Třinec  
projektční atelier  
tel. 558 987 560  
www.deltatřinec.cz